



O VII Seminário Nacional de Professores de Geografia decorreu em Viana do Castelo, dias 16 e 17 de Outubro, com a presença de mais de 80 colegas e vários oradores e convidados. Foi uma jornada de aprendizagem e convívio.

Nos dias 20 e 21 deste mês de Novembro vai ter lugar em Alicante como já foi anunciado em várias outras ocasiões, o **VII Congresso Ibérico de Didática da Geografia**, que irá contar com mais de três dezenas de comunicações em língua portuguesa, o que muito nos orgulha.


Para quem quiser ir assistir, as inscrições ainda estão em aberto, é só contactar a Associação, via email.



Alicante, 20 y 21 de noviembre de 2015

INVESTIGAR PARA INNOVAR EN LA ENSEÑANZA DE LA GEOGRAFÍA

Congreso2015.geoalicante.es



FORMAÇÃO

Oficina de Formação “Projeto Tejo: Paisagem Cultural”



Está a decorrer a Oficina de Formação “Projeto Tejo: Paisagem Cultural” na Escola Secundária Manuel Cargaleiro, integrada no projeto de escola “Tejo, um rio de conhecimento”.

Cursos de Formação

Estamos a tentar abrir ainda este período ou no início do próximo, um Curso de Formação **“Aprender a Viver com os Riscos”**, creditado para os grupos 420, 530 e 200, em horário pós laboral.

Quem estiver interessado por favor envie email para a Associação.

No âmbito do protocolo com a AREAL EDITORES está em estudo a realização de um Curso de Formação de 25 horas em Valongo, sobre **“Jogos e Simulações”**.

Em breve divulgaremos o plano de formação para este ano letivo a todos os sócios, em primeiro lugar e depois às escolas.

CONCURSOS PARA O ANO LETIVO DE 2015-2016

Geomirando360.pt Destinado a professores e aluna(o)s da disciplina de Geografia (3º ciclo e Ensino Secundário). Brevemente será divulgado o regulamento junto dos sócios e escolas.

Inovação na Educação Geográfica Destinado a professores de Geografia (3º ciclo e Ensino Secundário). Brevemente será divulgado o regulamento junto dos sócios e escolas.

MAPAS, GRÁFICOS, NOTÍCIAS, FOTOS E MUITO MAIS PARA USAR NA SALA DE AULA...

Qualidade de Vida nos diferentes países da U.E.

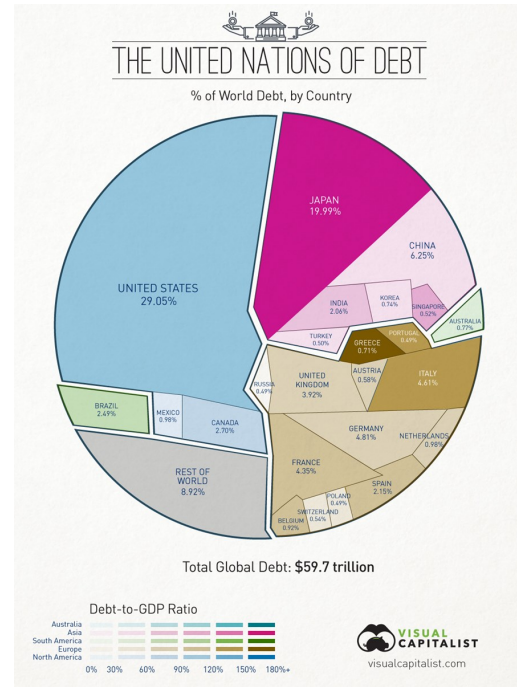


Disponível em: https://www.ine.pt/scripts/qdv/index_pt.html



Disponível em: <http://www.wdl.org/pt/item/15490/view/1/1/>

60 triliões Dólares da Dívida Mundial numa Visualização



Disponível em: <http://www.visualcapitalist.com/60-trillion-of-world-debt-in-one>




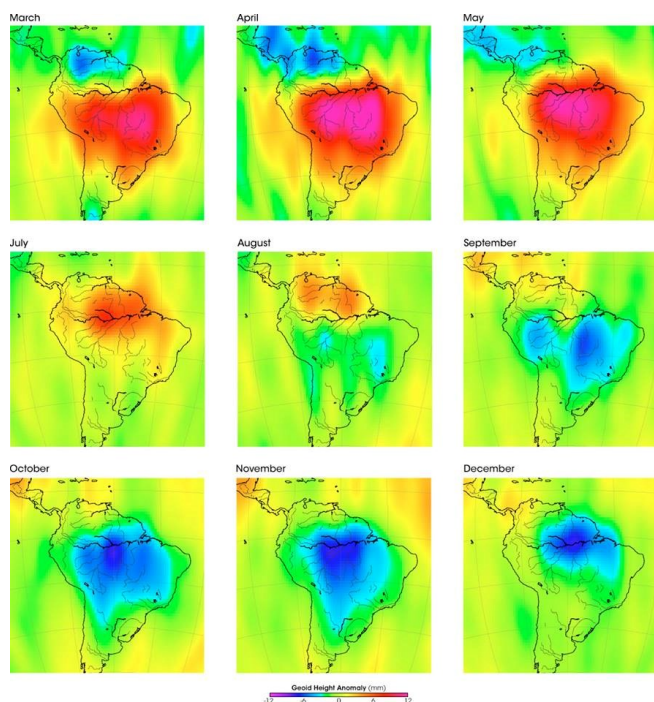
Disponível em: <https://www.instagram.com/unitednations/>

Visite o nosso Facebook em [https://](https://www.facebook.com/aprofgeo)

www.facebook.com/aprofgeo

MAPAS, GRÁFICOS, NOTÍCIAS, FOTOS E MUITO MAIS PARA USAR NA SALA DE AULA...

Bacia do rio de Amazon



Disponível em: http://earthobservatory.nasa.gov/IOTD/view.php?id=4820&eocon=image&eoci=related_image

Planos contra cheias prevêm relocação de serviços e alertas em zonas de risco



Disponível em: <http://www.tsf.pt/sociedade/interior/planos-contra-cheias-preveem-relocalizacao-de-servicos-e-alertas-em-zonas-de-risco-4867310.html>

Avaliação Externa das Escolas



MAPAS, GRÁFICOS, NOTÍCIAS, FOTOS E MUITO MAIS PARA USAR NA SALA DE AULA...

2016 será o Ano Internacional do Entendimento Global
a UGI - União Geográfica Internacional está presente neste ano Internacional



Disponível em: <http://www.global-understanding.info/pt/>

Vídeos - carregue nas imagens para aceder aos links

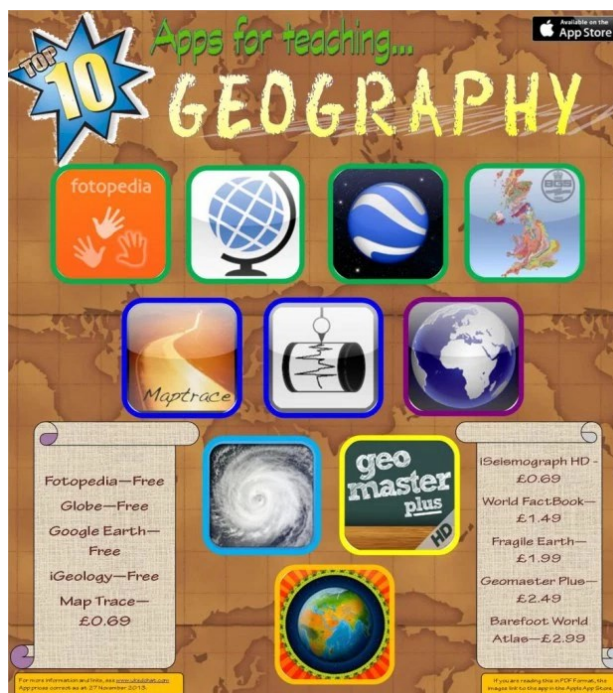


PUBLICAÇÕES ONLINE E APPs



Retrato de Portugal na Europa 2015

Disponível em: http://www.pordata.pt/ebooks/PT_EU2015v201506011000/index.html



Apps for teaching

Disponível em: <http://ukedchat.com/2013/11/27/geography-ipad-apps-top-10/>



Estado da Educação

Disponível em: <http://www.cnedu.pt/publicacoes/estudos-e-relatorios/estado-da-educacao/1048-estado-da-educacao-2014>

EXPOSIÇÕES E OUTRAS ATIVIDADES

GUMARÃES

Exposição

OS INQUÉRITOS [À FOTOGRAFIA E AO TERRITÓRIO]:

PAISAGEM E POVOAMENTO |

Centro Internacional das Artes José de Guimarães

Entre 17 de outubro de 2015 e 31 de janeiro de 2016



COIMBRA

Conferência Internacional do CEGOT



Disponível em: <http://www.cegot.pt/pt/Menu/Water/apresentacao.aspx> — Call of Papers

ESTREMOZ

XXXV CAP - Curso de Atualização de Professores de Geociências 09 e 10 de Janeiro no Centro Ciência Viva de Estremoz

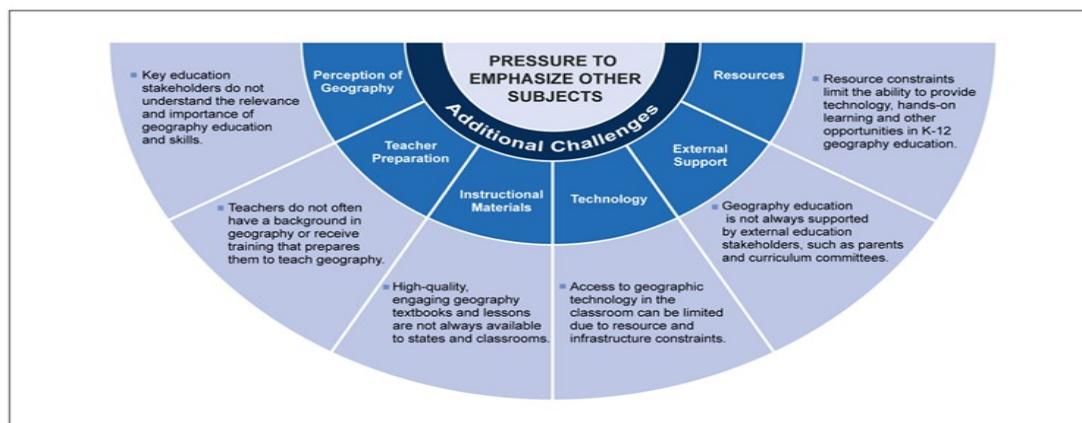
Associação Portuguesa de Geólogos 2ª Edição 2016

ESTUDO PARA IR LENDO DEVAGARINHO MAS COM MUITA ATENÇÃO....

Relatório elaborado por uma comissão para o Congresso dos EUA sobre as falhas nas competências geográficas dos alunos no ensino básico (8º ano)

Disponível em: <http://blog.education.nationalgeographic.com/2015/10/22/why-are-u-s-students-bad-at-geography/>

Figure 7: Reported Challenges in Providing K-12 Geography Instruction



Source: GAO analysis of interviews with selected state department of education officials and K-12 social studies and geography teachers. | GAO-16-7