

XXVIII Encontro Nacional

Associação de Professores de Geografia

O Algarve da serra ao mar

Silves, 10 a 12 de abril de 2014

10 de Abril – Silves, a cidade

Silves – Instituto Piaget

09h00 **Receção dos participantes**

10h00 **Sessão de Abertura**

Presidente da Câmara Municipal de Silves – Rosa Palma
Presidente da Associação de Professores de Geografia – Emília Sande Lemos
Diretora da Escola Superior de Saúde Jean Piaget – Ana Almeida
Direção de Serviços de Estabelecimentos Escolares da Região do Algarve – Alberto Almeida
Membro da Comissão Organizadora Local – Isabel Ginjeira
Tuna da Escola Superior de Saúde Jean Piaget

10h30 **Conferência de Abertura**

Geógrafo – João Guerreiro

11h30 **Pausa para café**

11h45 **Painel “Silves, uma cidade com contextos”**



Arqueóloga – Maria José Gonçalves (Museu Arqueológico de Silves)
Historiador – Manuel Castelo Ramos (E. B. 2,3 Dr. Garcia Domingues)
Geógrafo – Ricardo Tomé (Divisão de Planeamento da Câmara Municipal de Silves)

13h30 **Almoço**

14h30 **Visita de Estudo “Evolução e importância da cidade de Silves. O sítio e a situação”**

Percurso geoarqueológico na cidade de Silves
Museu Arqueológico de Silves, malha urbana e Castelo de Silves e Igreja Matriz.
Visita à Quinta Pedagógica de Silves
Quinta Pedagógica e exploração das suas potencialidades didáticas.
Lanche ajantarado

18h00 **Assembleia Geral de Sócios**



XXVIII Encontro Nacional
Associação de Professores de Geografia
O Algarve da serra ao mar
Silves, 10 a 12 de abril de 2014

11 de Abril – Silves, da serra ao mar



Silves – Instituto Piaget (ponto de encontro)

09h00 Visita de Estudo “Algarve Central geológico, da serra ao mar. Aspetos geomorfológicos e riscos geológicos”

Coordenação: Geólogo Paulo Fernandes da Universidade do Algarve e Geógrafo da Divisão de Planeamento da Câmara Municipal de Silves
Odelouca, São Bartolomeu de Messines, Alte, Rocha da Pena, Nave do Barão e arribas de Albufeira

09h00 Visita de Estudo “Silves, da serra ao mar. A Água: recolha, tratamento e problemas ambientais, turismo, pressão urbanística e sustentabilidade”

Coordenação: Águas do Algarve, LARA (empresa de citrinos) e Divisão de Planeamento da Câmara Municipal de Silves
Barragem de Odelouca, LARA, ETA de Alcantarilha, Lagoa dos Salgados e Armação de Pêra



XXVIII Encontro Nacional **Associação de Professores de Geografia** **O Algarve da serra ao mar** **Silves, 10 a 12 de abril de 2014**

12 de Abril – Desafios e sustentabilidade

Silves – Instituto Piaget

09h00 **Apresentação dos resultados do concurso “Pinta o mundo na tua escola” e “Inovação na educação geográfica”**

Apresentação do Projecto “Nós propomos: conhecer para melhorar Faro”

Professora de Geografia Anabella Vaz da Escola Secundária João de Deus em Faro

09h30 **Painel “ Desafios e sustentabilidade”**

Geógrafo – Ricardo Tomé e Patrícia Sérgio (Divisão de Planeamento da Câmara Municipal de Silves)

Engenheiro Florestal – José Albuquerque (Associação de Produtores Florestais da Serra do Caldeirão)

Geógrafa – Fátima Catarina Coelho/especialista em Turismo

11h30 **Pausa para café**

11h45 **Percurso Silves-Querença “Do urbano ao rural, do Barrocal para a serra”**

Coordenação: Divisão de Planeamento da Câmara Municipal de Silves

Querença - Fundação Manuel Viegas Guerreiro

13h00 **Almoço**

14h30 **Painel “Desenvolvimento local e resiliência”**

Alportel – Gonçalo Gomes (Arquiteto Paisagista)

Fundação Manuel Viegas Guerreiro (Eng.º Luís Guerreiro)

Projeto Querença - João Ministro (coordenador Técnico)

15h30 **Lançamento da Grande Rota da Serra Algarvia**

Coordenação: Fundação Manuel Viegas Guerreiro

16h00 **Percurso Pedestre reconstituindo parte do percurso “Excursão à Serra Algarvia” de Manuel Viegas Guerreiro**

Coordenação: Francisco Melo Ferreira e Barbara Rocha Brandão