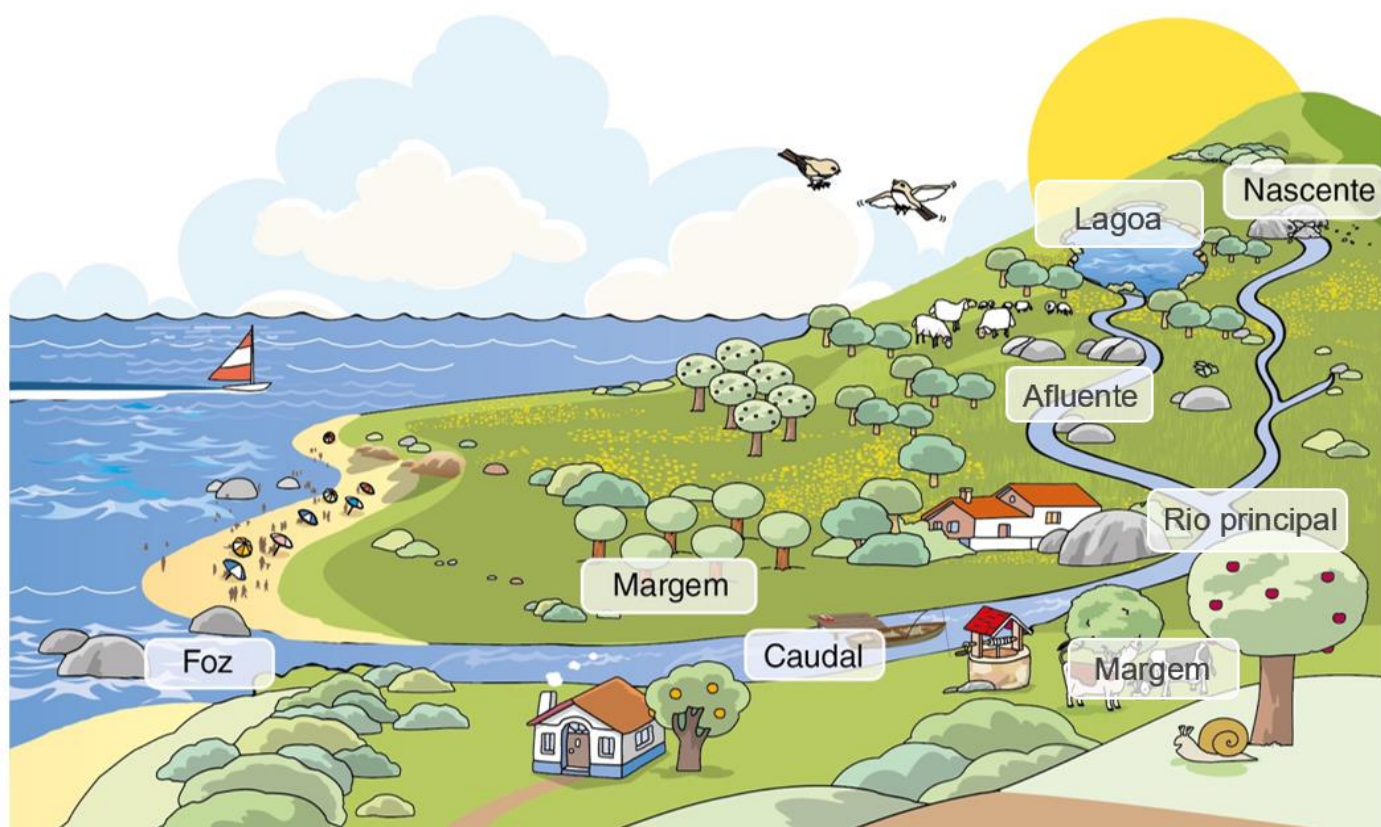










Rios e Bacias hidrográficas



Fonte: Pasta Mágica (adaptado)

- **Rio:** curso permanente de água doce.
- **Nascente:** lugar onde o rio nasce.
- **Leito:** terreno por onde correm as águas do rio.
- **Margens:** terrenos que ficam de um e de outro lado do rio.
- **Foz:** local onde as águas de um rio ou um curso de água desaguardam, no mar, noutra rio ou lago.
- **Afluente:** rio que desaguarda noutra rio maior.
- **Caudal:** volume de água que passa numa determinada secção do rio por unidade de tempo.

Aspetos do litoral

Reentrâncias		Saliências	
Estuário <ul style="list-style-type: none">Alargamento de um rio junto à foz.		Cabelo <ul style="list-style-type: none">Porção de areia na foz de um rio.	
Sistema lagunar <ul style="list-style-type: none">Cordões de areia e seixos deslocados pela ação do mar e que formam uma laguna.		Promontório <ul style="list-style-type: none">Ponta de terra ou de rocha elevada que entra pelo mar.	
Golfo <ul style="list-style-type: none">Grande porção de mar que entra pela terra.		Cabo <ul style="list-style-type: none">Zona de costa em que a terra entra pelo mar.	
Baía <ul style="list-style-type: none">Porção de mar que entra pela terra. Uma baía pequena chama-se enseada.		Península <ul style="list-style-type: none">Grande porção de terra cercada de mar por todos os lados menos por um.	

- 1 Zonas baixas e arenosas – **praias**.
- 2 Zonas altas e rochosas – **arribas**.

