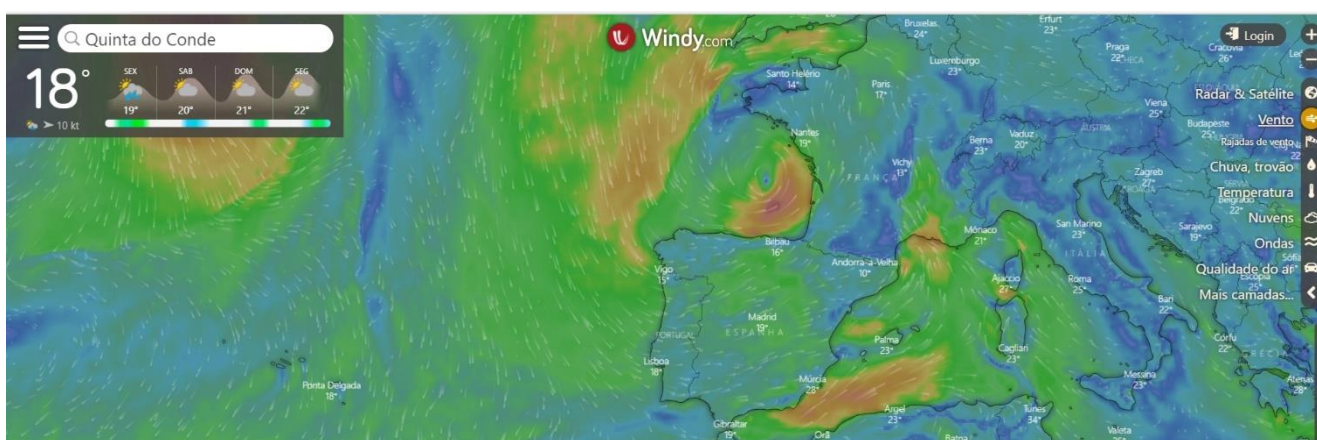


Windy

O Windy é uma aplicação que utiliza as cores e gráficos simples sobrepostos num mapa, facilitando a compreensão de dados climáticos complexos. Esta aplicação permite a obtenção de uma variedade de dados meteorológicos.

1. Aceder a windy - <https://www.windy.com/>



2. Clique em login e faça o respetivo registo, caso ainda não tenha conta.



Nome de utilizador / E-mail

Palavra-passe

Lembrar-me

Não tens uma conta? [Regista-te](#) Esqueceste-te da palavra-passe?



[Gosto 321 m](#) [Follow @windyforecast](#) [29.4K followers](#)

Windyty, S.E. - all rights reserved. Powered by excellent NodeBB
NodeBB & contributors, OSM & contributors, HERE maps
[Terms and Conditions](#) [Privacy Policy](#)

3. Preencha os campos solicitados e conclua o registo clicando em regista-te agora.



Windy

Endereço de e-mail
Por definição, o teu e-mail será oculto do público.

Nome de utilizador
Um nome de utilizador único entre 2 e 16 caracteres. Outros podem mencionar-te através de @nome de utilizador.

Palavra-passe
O comprimento da palavra-passe deve ter no mínimo 6 caracteres.

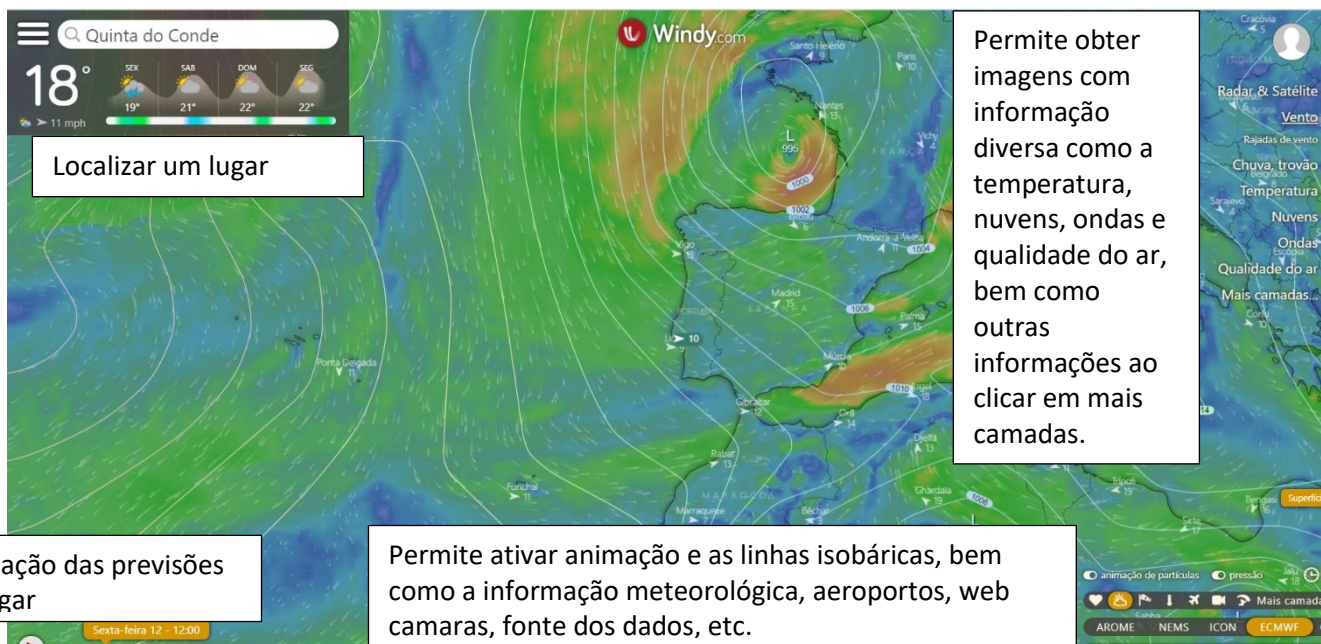
Confirmar palavra-passe

Captcha I'm not a robot 
reCAPTCHA Privacy - Terms

Regista-te agora

 **Gosto** 321 m
  **Follow** @windyforecast
  **29.4K** followers

4. Depois de fazer o login explore a informação da imagem.




Localizar um lugar

Animação das previsões do lugar

Permite obter imagens com informação diversa como a temperatura, nuvens, ondas e qualidade do ar, bem como outras informações ao clicar em mais camadas.

Permite ativar animação e as linhas isobáricas, bem como a informação meteorológica, aeroportos, web camaras, fonte dos dados, etc.


5. No menu do lado direito pode obter imagens com uma variedade de informação:



- Aumentar o Zoom
- Diminuir o Zoom
- Imagens de Radar Meteorológico e de Satélite
- Imagens animadas de vento e das rajadas.
- Imagens animadas da precipitação e das tempestades
- Imagens animadas da temperatura e da humidade
- Imagens animadas relativas às nuvens
- Imagens animadas relativas às ondas do mar
- Imagens animadas relativas à qualidade do ar
- Imagens animadas para uma enorme variedade de dados, nomeadamente os incêndios ativos.

Pode definir a altitude que pretende visualizar as imagens

6. No canto inferior direito encontra um outro conjunto de informação.



Ativa a animação

Clicar para mudar a unidade

Ativa as isóbaras

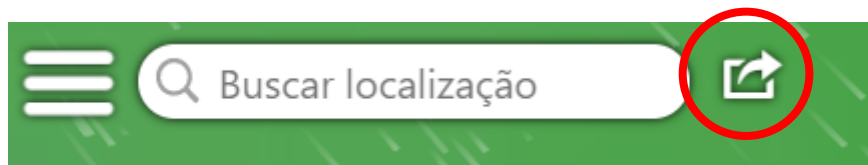
Fonte dos dados

Favoritos, Previsão do tempo, Vento, Temperatura, Aeroportos, Web Camaras, Parapente e outras informações

7. Quando localiza um lugar surge informações relativas às previsões meteorológicas desse lugar.



8. Pode obter um link de partilha clicando no ícone respetivo no canto superior esquerdo.



9. Visualize o Vídeo tutorial e explore as funcionalidades desta aplicação.

<https://www.youtube.com/watch?v=JSdi4OkEog8>